


Festgestellt nach § 24 NABEG, Bundesnetzagentur,
Bonn, den 29.06.2023

Im Auftrag:



Dr. Julia Sigglow



Höchstspannungsleitung Osterath – Philippsburg; Gleichstrom

**Vorhaben gemäß Nr. 2 der Anlage zu §1 Abs. 1 BBPG („Ultranet“)
Hochspannungs-Gleichstrom-Übertragungstechnik (HGÜ)**

Hier: Unterlagen gemäß §21 NABEG
für das Planfeststellungsverfahren für den Abschnitt Pkt. Ried – Pkt. Wallstadt

Kreuzungsverzeichnis

Änderung der 220-/380-kV-Höchstspannungsfreileitung
Ried - Urberach, Bl. 4591



Stand:	01.03.2021
Inhalt:	16 Seiten



Höchstspannungsleitung Osterath - Philippsburg; Gleichstrom
220-/380-kV-Höchstspannungsfreileitung Ried - Urberach, Bl. 4591

Kreuzungsverzeichnis

von Mast Nr. 1023 (4590) bis Mast Nr. 41

Datum	Änderung	
	Datum	Name
ermittelt	05.05.2017	Si
aufgestellt	01.03.2021	We
Inhalt	Planung	
 		

Kreuzungsverzeichnis

1. Klassifizierte Straße

1.1 Autobahn					
Eigentümer	Objekt	Kreuzung mit geplanter Höchstspannungsfreileitung			Bemerkungen
		Kreuzung zwischen Masten	Objekt- Nummer (ONr.)	Abstand der Kreuzung vom Mastmittelpunkt	
1	2	3	4	5	6
Kein Eintrag vorhanden.					

Kreuzungsverzeichnis

1. Klassifizierte Straße

1.2 Bundesstraße					
Eigentümer	Objekt	Kreuzung mit geplanter Höchstspannungsfreileitung			Bemerkungen
		Kreuzung zwischen Masten	Objekt- Nummer (ONr.)	Abstand der Kreuzung vom Mastmittelpunkt	
1	2	3	4	5	6
Kein Eintrag vorhanden.					

Kreuzungsverzeichnis

1. Klassifizierte Straße

1.3 Landesstraße					
Eigentümer	Objekt	Kreuzung mit geplanter Höchstspannungsfreileitung			Bemerkungen
		Kreuzung zwischen Masten	Objekt- Nummer (ONr.)	Abstand der Kreuzung vom Mastmittelpunkt	
1	2	3	4	5	6
Kein Eintrag vorhanden.					

Kreuzungsverzeichnis

1. Klassifizierte Straße

1.4 Kreisstraße					
Eigentümer	Objekt	Kreuzung mit geplanter Höchstspannungsfreileitung			Bemerkungen
		Kreuzung zwischen Masten	Objekt- Nummer (ONr.)	Abstand der Kreuzung vom Mastmittelpunkt	
1	2	3	4	5	6
Kein Eintrag vorhanden.					

Kreuzungsverzeichnis

2. Gewässer

2.1 Gewässer 1. Ordnung					
Eigentümer	Objekt	Kreuzung mit geplanter Höchstspannungsfreileitung			Bemerkungen
		Kreuzung zwischen Masten	Objekt- Nummer (ONr.)	Abstand der Kreuzung vom Mastmittelpunkt	
1	2	3	4	5	6
Kein Eintrag vorhanden.					

Kreuzungsverzeichnis

2. Gewässer

2.2 Gewässer 2. Ordnung					
Eigentümer	Objekt	Kreuzung mit geplanter Höchstspannungsfreileitung			Bemerkungen
		Kreuzung zwischen Masten	Objekt- Nummer (ONr.)	Abstand der Kreuzung vom Mastmittelpunkt	
1	2	3	4	5	6
Kein Eintrag vorhanden.					

Kreuzungsverzeichnis

2. Gewässer

2.3 Gewässer 3. Ordnung					
Eigentümer	Objekt	Kreuzung mit geplanter Höchstspannungsfreileitung			Bemerkungen
		Kreuzung zwischen Masten	Objekt- Nummer (ONr.)	Abstand der Kreuzung vom Mastmittelpunkt	
1	2	3	4	5	6
Kein Eintrag vorhanden.					

Kreuzungsverzeichnis

3. Eisenbahnlinien

3. Eisenbahnlinien					
Eigentümer	Objekt	Kreuzung mit geplanter Höchstspannungsfreileitung			Bemerkungen
		Kreuzung zwischen Masten	Objekt- Nummer (ONr.)	Abstand der Kreuzung vom Mastmittelpunkt	
1	2	3	4	5	6
Kein Eintrag vorhanden.					

Kreuzungsverzeichnis

4. Vorhandene ober- und unterirdische Versorgungsleitungen oder -anlagen

4.1 Stromleitungen/ Bahnstromleitungen					
Eigentümer	Objekt	Kreuzung mit geplanter Höchstspannungsfreileitung			Bemerkungen
		Kreuzung zwischen Masten	Objekt-Nummer (ONr.)	Abstand der Kreuzung vom Mastmittelpunkt	
1	2	3	4	5	6
Amprion GmbH Rheinlanddamm 24 44139 Dortmund	380-kV-Frltg. Bürstadt - KKW Biblis Bl.4590	Nr. 1023 - Nr. 41	1023 a	0.0 m (vom Mast 1023) 168.9 m (vom Mast 41)	Kreuzung im Mast Nr. 1023
Amprion GmbH Rheinlanddamm 24 44139 Dortmund	220/380-kV Frltg. Ried - Urberach Bl.4591	Nr. 1023 - Nr. 41	1023 b	168.9 m (vom Mast 1023) 0.0 m (vom Mast 41)	Kreuzung im Mast Nr. 41

Kreuzungsverzeichnis

4. Vorhandene ober- und unterirdische Versorgungsleitungen oder -anlagen

4.2 Gasleitungen					
Eigentümer	Objekt	Kreuzung mit geplanter Höchstspannungsfreileitung			Bemerkungen
		Kreuzung zwischen Masten	Objekt- Nummer (ONr.)	Abstand der Kreuzung vom Mastmittelpunkt	
1	2	3	4	5	6
Kein Eintrag vorhanden.					

Kreuzungsverzeichnis

4. Vorhandene ober- und unterirdische Versorgungsleitungen oder -anlagen

4.3 Wasserleitungen					
Eigentümer	Objekt	Kreuzung mit geplanter Höchstspannungsfreileitung			Bemerkungen
		Kreuzung zwischen Masten	Objekt- Nummer (ONr.)	Abstand der Kreuzung vom Mastmittelpunkt	
1	2	3	4	5	6
Kein Eintrag vorhanden.					

Kreuzungsverzeichnis

4. Vorhandene ober- und unterirdische Versorgungsleitungen oder -anlagen

4.4 Telekommunikationsleitungen					
Eigentümer	Objekt	Kreuzung mit geplanter Höchstspannungsfreileitung			Bemerkungen
		Kreuzung zwischen Masten	Objekt- Nummer (ONr.)	Abstand der Kreuzung vom Mastmittelpunkt	
1	2	3	4	5	6
Kein Eintrag vorhanden.					

Kreuzungsverzeichnis

4. Vorhandene ober- und unterirdische Versorgungsleitungen oder -anlagen

4.5 Kanalisation					
Eigentümer	Objekt	Kreuzung mit geplanter Höchstspannungsfreileitung			Bemerkungen
		Kreuzung zwischen Masten	Objekt- Nummer (ONr.)	Abstand der Kreuzung vom Mastmittelpunkt	
1	2	3	4	5	6
Kein Eintrag vorhanden.					

Kreuzungsverzeichnis

4. Vorhandene ober- und unterirdische Versorgungsleitungen oder -anlagen

4.6 Datenübertragung (Richtfunkstrecke)					
Eigentümer	Objekt	Kreuzung mit geplanter Höchstspannungsfreileitung			Bemerkungen
		Kreuzung zwischen Masten	Objekt- Nummer (ONr.)	Abstand der Kreuzung vom Mastmittelpunkt	
1	2	3	4	5	6
Kein Eintrag vorhanden.					

Kreuzungsverzeichnis

4. Vorhandene ober- und unterirdische Versorgungsleitungen oder -anlagen

4.7 Mineralölleitungen					
Eigentümer	Objekt	Kreuzung mit geplanter Höchstspannungsfreileitung			Bemerkungen
		Kreuzung zwischen Masten	Objekt- Nummer (ONr.)	Abstand der Kreuzung vom Mastmittelpunkt	
1	2	3	4	5	6
Kein Eintrag vorhanden.					